

## PROGRAMMA DI GARA

ID GARA 169861

Pag. 1/2

**Codice gara** C008 **Settore :** Amatoriale **Organizzatore:** 18P0124

**Estensione:** Regionale **Classe :** COMPETITIVA

**Tipo Gara :** Gran Fondo/Medio Fondo **Partecipazione:**

**Tipo percorso:**

**Montepremi:** Gara senza tabella montepremi

**Categorie ammesse :** master tutte + eps

---

**Data :** 19/05/2024 **Località svolgimento :** SARDEGNA Alghero

**Denominazione :** CAMPIONATO REGIONALE GRAN FONDO - ANDALAS STRADE SARDE 2024  
Campionato Regionale Gran Fondo

**Società Org:** CANNEDU ITTIRI "ANTONIO MANCA" ASD

**Sede:** CANNEDU ITTIRI "ANTONIO MANCA" ASD - VIA RUNAGHEDU 5 - 07044 - ITTIRI - SS

**Tel.** 3441356482

**E-Mail** asdantoniomanca@gmail.com

**Iscrizioni :** Fattore k e sito ENDU - Presso Bastioni Cristoforo Colombo - 07041 Alghero Ss

**Apertura** **Data** 21/03/2024 **Ore** 20:00 **Chiusura** **Data** 19/05/2024 **Ore** 07:00

**Tel.** 3935692820 3482681384

**E-Mail** asdantoniomanca@gmail.com

**Addetto giuria :** 815751T - NIEDDU ANTONIO

**Resp. manifestazione :** A165586 - CHESSA SALVATORE

**Dir.corsa/org. 1:** A150690 USAI GAVINO

**Dir. corsa /org 2:** A150681 SALARIS CRISTIANO

**Dir. corsa /org 3:**

**Medico :** Dott.ssa Federica Giovandito - Dott Marco Corda

**Delegato tecnico :**

**Eventuale luogo antidoping :** Alghero Via Carlo Alberto 127

**Addetto controllo antidoping :** A315763 - MURA MASSIMILIANO 3495332195

**Note :**

## PROGRAMMA

---

19/05/2024 CAMPIONATO REGIONALE GRAN FONDO - ANDALAS STRADE SAR

---

**Ritrovo :** ALGHERO presso Bastioni Cristoforo Colombo **Ore** 06:30

**Partenza :** ALGHERO **Ore** 09:00

**Km:** 136

**Descrizione del percorso/Programma riunione:**

La gara si svolgerà attraversando i seguenti paesi: Partenza da ALGHERO, SS 127, PUTIFIGARI, SETTORE SA TANCA NOA, SS292, SP 88 SETTORE MONTE MINERVA, SP 11, PADRIA, MARA, SETTORE MARA, SS 292, SP 28 BIS, SETTORE PIBIRRA, ROMANA, SP 28 BIS, SETTORE SA BADDES, SP 50, SETTORE MANDRA ANTINE, SP 134, SP 28 BIS, ITTIRI, SETTORE CENTRO STORICO CANNEDU, SETTORE MONTE UNTULZU, SP 12, SETTORE LACCANEDDU, SS292. Arrivo ALGHERO

Il percorso sarà di circa 136 km e circa 2655 mt D+.

Data

Timbro della società

Firma del Presidente

Data di approvazione

Timbro del Comitato/Struttura Tecnica Nazionale

25/03/2024

ID GARA 169861

Pag. 2/2

**Arrivo :** ALGHERO **Ore** 15:30

**Verifica licenze :** 06:30 - 08:30 del 19/05/2024 e dalle 15:30 alle 19:30 del 18/05/2024

**Punzonatura :**

**Riunione tecnica:** 08:30

**Altri servizi** Sul Campo di Gara sono presenti autoambulanze e il medico ufficiale di gara per tutta la durata della manifestazione.  
Presidi medici: pronto soccorso ospedale di Ittiri; ospedale Civile e Policlinico di Sassari, a 20 km; ospedale Marino e Civile di Alghero a 30 km  
Sul percorso sono garantiti 4 ristoranti fissi

**Note :** Gli atleti/accompagnatori hanno la possibilità di usufruire del pasto post gara organizzato dalla ASD CANNEDU ITTIRI.  
Le verifiche tessere inizieranno sabato 18/05/2024 dalle 15:30 alle 19:30  
Si raccomanda di leggere bene il regolamento sul sito <https://www.stradesarde.it/andalas/> ed effettuare le iscrizioni sul portale ENDU e finalizzare sul fattore k

Data


Timbro della società

Firma del Presidente

Data di approvazione

Timbro del Comitato/Struttura Tecnica Nazionale

25/03/2024



Associazione Sportiva Dilettantistica  
**ASD CANNEDU - ITTIRI “**  
Via Runaghedu 5 – 07044 –  
ITTIRI(SS)  
*asdantoniomanca@gmail.com*  
*segreteria-andalsas@stradesarde.it*

**MANIFESTAZIONE CICLISTICA SU STRADA  
STRADE SARDE – “ANDALAS” 2024  
PROGRAMMA-REGOLAMENTO DELLA MANIFESTAZIONE**

**1- Organizzazione**

ASD CANNEDU - Ittiri

mail: [asdantoniomanca@gmail.com](mailto:asdantoniomanca@gmail.com).

ID gara: **169861**

Luogo e data di svolgimento: Alghero – Domenica 19 Maggio 2024

**2- Documentazione per approvazione**

- Altimetria
- Planimetria
- Tabella di Marcia
- Programma speciale gara

**3- Iscrizione Tesserati e modalità di pagamento tassa di iscrizione e norme di partecipazione**

**Categorie ammesse:** Sono ammessi solo i tesserati della categoria U23, Masters m/f + categorie amatoriali degli E.P.S. il cui Ente ha in essere l'accordo bilaterale con la F.C.I.

E' aperto anche per atleti NON TESSERATI che intendono partecipare alle classifiche finali, ma in questo caso sarà necessario il rilascio della tessera ciclistica giornaliera, che ha un costo aggiuntivo di 10 EURO.

L'iscrizione è di esclusiva competenza delle società di appartenenza dei partecipanti, ed avrà inizio ad approvazione programma e terminerà alle ore 23.59 del 16/05/2024, le Società FCI dovranno utilizzare il sistema informatico federale on line <http://ksport.fattorek.it/fci> - **ID GARA: 169861** Gli atleti degli EPS dovranno richiedere l'iscrizione tramite e-mail indicando Ente di appartenenza, nominativo, n° di tessera e data di nascita. La mancata iscrizione entro i termini di scadenza determinerà l'esclusione degli atleti dalla gara. Inoltre, le iscrizioni singole e per squadra vanno completate online tramite il portale **ENDU** seguendo le seguenti modalità:

- modulo iscrizione per SINGOLO ATLETA;
- modulo iscrizione per SQUADRE (iscrizioni possibili dal 01/11/2023 alle ore 23:59 del 16/05/24);
- modulo iscrizione per ATLETI TESSERATI CON DISABILITÀ; on-line sul portale ENDU. • Il modulo iscrizione dovrà essere compilato con TUTTI i dati richiesti e inviato a SDAM s.r.l. all'indirizzo e-mail [stradesarde@evodata.it](mailto:stradesarde@evodata.it) allegando anche: ricevuta di pagamento; copia della tessera FCI

Dopo i suddetti periodi, saranno ammesse solo iscrizioni in loco a Alghero Bastioni Colombo nelle giornate di sabato **18/05/2024 dalle 15:30 alle 19:30** e domenica **19/05/2024 dalle ore 06:30 alle ore 8:00**.

Le Società dovranno trasmettere conferma dell'avvenuta richiesta d'iscrizione a:  
[asdantoniomanca@gmail.com](mailto:asdantoniomanca@gmail.com).

La mancata iscrizione entro i termini di scadenza, determinerà l'esclusione degli atleti dalla gara.

*La partecipazione è subordinata al regolare possesso del seguente requisito:*

*– per gli atleti tesserati alla FCI o a Ente di promozione sportiva: certificato di idoneità alla pratica agonistica per il ciclismo (non sono validi certificati per altre tipologie di sport quali triathlon, duathlon, atletica leggera, ecc.);*

*– per i soggetti di residenza italiana ma non tesserati alla FCI o a Enti di promozione sportiva: certificato di idoneità alla pratica agonistica per il ciclismo o alternativamente, ma solo nel caso di manifestazioni non competitive ad alto impegno psico-fisico, certificato di idoneità alla pratica di attività sportiva di particolare ed elevato impegno cardiovascolare (come da D.M. del 24.04.2013 - allegato D e - come da allegato 1 alle presenti norme;*

*– per i soggetti di residenza straniera: certificato di idoneità alla partecipazione di gare ciclistiche agonistiche rilasciato anche da un medico del proprio paese di residenza – come da allegato 3 alle presenti norme (o equivalente);*

*a) per le manifestazioni non competitive di basso impegno psicofisico:*

*– per tutti i partecipanti, tesserati e non, italiani: certificato di idoneità alla pratica non agonistica per il ciclismo o idoneità alla pratica di attività sportiva di particolare ed elevato impegno cardiovascolare (come da D.M. del 24.04.2013 - allegato D e - come da allegato 1 alle presenti norme;*

*– per i soggetti di residenza straniera: titolo equivalente rilasciato anche da un medico del proprio paese di residenza-*

#### **4-Verifica-iscrizioni-ritrovo**

Il ritrovo degli atleti è fissato alle ore **06:30** ad Alghero presso Bastioni Cristoforo Colombo, fino alle ore **07.45**.

La verifica tessere/iscrizioni sarà effettuata esclusivamente negli orari indicati sotto, ed è preferibile che sia effettuata tramite un rappresentante per ogni società.

## 5 -Programma manifestazione

- 15:00 – 19:00 del 18/05/2024 verifica tessere e ritiro pacco gara
- 06.30 - ritrovo corridori/verifica tessere iscrizione e ritiro pacco gara
- 08.30 - Riunione tecnica con il direttore di corsa c/o zona di ritrovo;
- 08.50 - partecipanti in griglia di partenza
- 09.00 - partenza;
- 15.30 - presunto fine gara;
- 16.30 circa premiazioni

### - Percorso

La manifestazione si svolgerà sul seguente percorso:

#### Territorio di ALGHERO

<b>Partenza:</b>	Bastioni Cristoforo Colombo (ALGHERO)	km 0,0
Svolta a SX :	in Piazza Sulis	km 0,1
Svolta a DX :	in Via XX Settembre	km 0,2
Svolta SX :	in Via Cagliari	km 0,4
Svolta DX	in Via Vittorio Emanuele II	km 0,6
Continua	in Via Vittorio Emanuele II	km 1,6
Continua	in Viale Mediterraneo	km 2,0
Continua	in SS127 Settentrionale Sarda	km 4,0
Svolta DX	in STR Vic. Scala Mala	km 5,0

#### Territorio di PUTIFIGARI

Continua	in STR Vic. Scala Mala	KM 12,32
Svolta DX	in Via Mario Delitala ( PUTIFIGARI)	km 17,70
Svolta DX	in Via Antonio Gramsci	km 18,45
Svolta SX	in Via Antonio Berlinguer	km 18,70
Continua	in STR Secondaria "PAGLIARESU"	km 19,50
Continua	in STR sterrata Cantiere Foresta "SA TANCA NOA"	km 20,50
Svolta DX	in STR Provinciale per Montresta 12	km 22,50

#### Territorio di VILLANOVA MONTELEONE

Continua	in SP 12 direzione Villanova Monteleone	km 23,00
Continua	in Via Lavagna ( VILLANOVA MONTELEONE)	km 30,00
Svolta SX	in Via Nazionale ( GPM)	km 31,00
Continua	in Via Nazionale	km 31,80
Continua	in SS 292 Nord Occidentale Sarda	km 32,00
Continua	in SS 292 Nord Occidentale Sarda	km 37,50
Svolta DX	in SP 88 Monte Minerva	km 40,20
Continua	in SP 88 Monte Minerva	km 46,00

#### Territorio di PADRIA

Svolta SX	in SP 11 direzione Padria	km 49,00
Continua	in SP 11 direzione Padria	km 53,00
Continua	in Via Mannu ( PADRIA)	km 58,00
Continua	in Via Nazionale	km 58,70
Svolta DX	in Via Aghero	km 59,00
Continua	in SS 292 Nor Occidentale Sarda in direzione di Mara	km 59,50

#### Territorio di MARA

Svolta DX	in Via S'Isameddu (MARA)	km 62,00
Svolta SX	in Via 20 Settembre	km 62,20
Svolta DX	in Via Dante Alighieri	km 62,40
Continua	in Via Dante Alighieri verso Via Roma	km 62,60
Continua	in Via Roma	km 62,70
Svolta SX	in Via Antonio Gramsci	km 63,00
Continua	in Via Antonio Gramsci	km 63,70
Svolta DX	in SS 292 Nord Occidentale Sarda	km 64,10
Continua	in SS 292	km 69,00

#### **Territorio di ROMANA**

Svolta DX	in SP 28 bis direzione Romana	km 73,70
Continua	in SP 28 bis	km 74,35
Svolta DX	in STR sterrata località " PIBIRRA"	km 74,80
Continua	in SP 28 bis	km 76,50
Continua	in Via Roma (ROMANA)	km 77,30
Continua	in Via Roma	km 77,80

#### **Territorio di THIESI**

Continua	in SP 28 bis	km 79,50
Svolta DX	in STR secondaria "SA BADDES"	km 81,00
Continua	in STR "SA BADDES"	km 82,50
Svolta SX	in SP 50 direzione Thiesi	km 85,10
Continua	in SP 50	km 85,50
Svolta SX	in STR sterrata Località "MANDRA ANTINE"	km 86,50
Svolta SX	in SP 134 Monte Fenosu	km 90,00
Svolta DX	in SP 28 direzione Ittiri	km 91,50

#### **Territorio di ITTIRI**

Continua	in SP 28	km 95,00
Svolta SX	in Via Antonio Manca (ITTIRI)	km 97,70
Continua	in Via Boccaccio	km 99,00
Continua	in Via Matteotti	km 99,50
Continua	in Via Piazza Simula	km 99,70
Continua	in Via Parrocchia	km 99,80
Svolta DX	in Corso Vittorio Emanuele	km 99,90
Svolta SX	in Via Olmi	km 100,00
Tieni DX	in Piazza Olmi	km 100,10
Svolta SX	in Via Cavour	km 100,20
Continua	in Via Cavour	km 100,50
Svolta SX	in Via Ospedale	km 100,90
Continua	in Via Sassari	km 101,00
Svolta SX	in Via Amsicora	km 101,30
Svolta DX	in Via Roma	km 101,50
Continua	in Via Roma	km 101,80
Svolta DX	in Via E. D'Arborea	km 101,90
Continua	in Via Guglielmo Marconi	km 102,00
Continua	in Via Guglielmo Marconi	km 102,20
Continua	in Via Quattro Novembre	km 102,30
Continua	in Via Missingiagu	km 102,50

Svolta DX	in STR Monte Untulzu	km 102,60
Continua	in STR Monte Untulzu	km 106,00
Continua	in STR Monte Untulzu	km 107,50
<b>Territorio di VILLANOVA MONTELEONE</b>		
Continua	in STR Monte Untulzu	km 114,20
Svolta SX	in SP 12 direzione Villanova Monteleone	km 114,60
Svolta DX	in STR Comunale Campo di Tiro	km 114,90
Continua	in STR Comunale Campo di Tiro	km 119,00
Svolta DX	in SS 292 Nord Occidentale Sarda direzione Alghero	km 122,00
<b>Territorio di ALGHERO</b>		
Continua	in SS 292	km 128,50
Continua	in Viale Giovanni XXIII	km 137,00
Svolta SX	in Viale della Resistenza	km 137,60
Continua DX	in Viale della Resistenza	km 137,90
Continua	in Lungomare Valencia	km 138,50
Continua	in Lungomare Dante Alighieri	km 138,70
Continua	in Piazza Vincenzo Sulis	km 139,00
Continua SX	in Piazza Vincenzo Sulis (rotatoria)	km 139,10
<b>Arrivo</b>	in Bastioni Cristoforo Colombo	km 139,30

- **Il percorso si svolgerà parzialmente su settori di strada sterrata ed è prevista la presenza di brevi salite con una pendenza massima superiore al 20%.**
- **Tutti i tratti di strada impegnativi saranno segnalati con appositi cartelli.**
- **Su tutto il tracciato sarà presente personale dell'organizzazione appiedato.**

La manifestazione si svolgerà con qualsiasi condizione atmosferica, salvo in caso di calamità naturali. In caso di maltempo o per evidenti ragioni di sicurezza, l'Organizzazione Gara, a proprio insindacabile giudizio e compatibilmente con la praticabilità delle strade, potrà disporre l'annullamento della gara. In caso di problemi gravi che potrebbero emergere riguardo ai fondi stradali e alla sicurezza dei partecipanti, l'organizzazione si riserva il diritto di apportare modifiche, in qualsiasi momento, per garantire la sicurezza di tutti gli atleti.

## **7 – Cronometraggio**

Sarà effettuato da un Official Timer MySDAM con tecnologia basata sull'utilizzo di CHIP. Per risultare in classifica, ogni partecipante dovrà essere munito di un Chip personale valido oppure di un Chip giornaliero a noleggio.

Saranno disposti controlli gestiti da SDAM con dispositivi elettronici alla partenza e all'arrivo. A tutti coloro che, pur terminando il percorso, risulteranno sprovvisti anche di un solo controllo, non verrà rilevato il tempo di percorrenza e verranno estromessi dalle classifiche finali.

## **8- Obbligo dei partecipanti**

Durante lo svolgimento della manifestazione i partecipanti dovranno: rispettare il codice della strada; uniformarsi e rispettare tutte le prescrizioni e i regolamenti; essere a conoscenza del programma e del percorso gara. Ogni società dovrà presenziare con un proprio rappresentante alla riunione tecnica con il direttore di corsa. La Società organizzatrice utilizzerà tutti i sistemi per portare a conoscenza delle Società e dei partecipanti il programma gara e relativo percorso. La manifestazione sarà aperta e chiusa da autovetture recanti il cartello < **inizio gara ciclistica** > e < **fine gara ciclistica** >.

**Il tempo massimo è fissato superato dal passaggio della vettura fine gara. I corridori superati proseguiranno la manifestazione, consapevoli di non avere alcuna tutela in quanto il tratto di strada che percorrono è aperta al traffico.**

#### **9- Servizio sanitario**

Sul Campo di Gara sono presenti autoambulanze e il medico ufficiale di gara per tutta la durata della manifestazione.

Presidi medici: pronto soccorso ospedale di Ittiri; ospedale Civile e Policlinico di Sassari, a 20 km; ospedale Marino e Civile di Alghero a 30 km

#### **10- Assistenza tecnica**

Assistenza e vigilanza lungo il percorso a cura di personale dell'organizzazione appositamente istruito. E' prevista la presenza delle scorte tecniche, del servizio di cambio ruote ed assistenza tecnica. Non sono ammesse le auto al seguito per i corridori. In coda alla manifestazione sarà presente un mezzo con funzioni "Mezzo Scopa" che si accoderà all'ultimo partecipante presente sul percorso, pertanto ogni concorrente che si allontanerà dalla sede stradale per qualsiasi motivo rischierà di non poter usufruire dei servizi messi a disposizione dall'Organizzazione.

#### **11-Rifornimento**

Il rifornimento in movimento è proibito, è consentito solo il rifornimento da fermo ed esclusivamente sulla parte DX della carreggiata. Sul percorso sono garantiti 4 ristori fissi al km 30 a Villanova in Via Nazionale, al km 62 a Mara in Via Roma, al km 75 a Romana in Via Roma e al km 100 a Ittiri in Corso Vittorio Emanuele.

#### **12- Premiazioni**

- a) Primi 3 classificati ASSOLUTI.
- b) Primi 3 di ogni categoria.
- c) Primo Gran Premio Montagna (es. Villanova)
- d) Traguardo volante (es. Ittiri)

Se previsti inoltre sono previsti accorpamenti per le categorie in accordo alle norme attuative regionali. I tesserati degli E.P.S. più altri Comitati non concorrono all'assegnazione del titolo Regionale.

#### **13-Segnalazione del Percorso**

Punti di svolta ed altro saranno segnalati con appositi cartelli e con frecce ben individuabili.

#### **14- Ecologia**

È severamente vietato gettare a terra rifiuti di qualsiasi genere, sia nella zona di ritrovo/partenza/arrivo sia lungo tutto il percorso durante la gara. Saranno predisposte delle **GRENN ZONE** con personale di controllo. Chiunque non rispetterà questa regola verrà immediatamente squalificato dalla gara ed estromesso dall'ordine di arrivo.



## **15- Responsabilità**

L'organizzazione declina ogni responsabilità per sé ed aventi causa, per danni e/o infortuni a persone, cose o animali che dovessero verificarsi prima, durante o dopo la manifestazione.

Vista la presenza di alcuni tratti di strada non in perfette condizioni, si sconsiglia l'utilizzo di ruote ad alto profilo o ruote speciali. In caso contrario, eventuali danni rimarranno a carico del corridore.

Sono invece consigliati pneumatici con diametro di 25 mm.

E' obbligatorio rispettare integralmente, anche nei tratti sterrati, le norme del Codice della Strada, sia nella marcia sulla carreggiata sia nei pressi delle intersezioni e delle uscite dei poderi agricoli.

Il percorso è complesso e articolato: si consiglia di prestare attenzione alle segnalazioni del personale addetto ed alla segnaletica verticale presente, nonché di usare la massima prudenza soprattutto nei tratti non asfaltati.

## **16- Altro**

Il costo di iscrizione dipende dal periodo e sono specificati tutti sul sito <https://www.stradesarde.it/andalas/>, e da diritto a partecipare alla manifestazione, a ricevere il pacco gara omaggio, a poter usufruire di tutti i ristori lungo il percorso e a ricevere il buono pranzo per il pasta party finale.

Sono ammesse le auto e le moto al seguito per giornalisti, stampa, fotografi e ospiti SOLAMENTE PREVIA AUTORIZZAZIONE DELL'ORGANIZZAZIONE GARA. Per richiedere l'autorizzazione all'utilizzo di un mezzo al seguito della gara, inviare una email all'indirizzo segreteria - andalas@stradesarde.it .

**Per quanto quivi non contemplato si rimanda alle norme FCI e normativa di legge vigente**

**Il Presidente**  
dell'ASD CANNEDU ITTIRI "Antonio Manca"  
(Salvatore Chessa)



# Strade Sarde Andalus 2024

ANDALAS - STRADE SARDE 2024



Inizio di ANDALAS - STRADE SARDE 2024



ANDALAS - STRADE SARDE 2024



Fine di ANDALAS - STRADE SARDE 2024

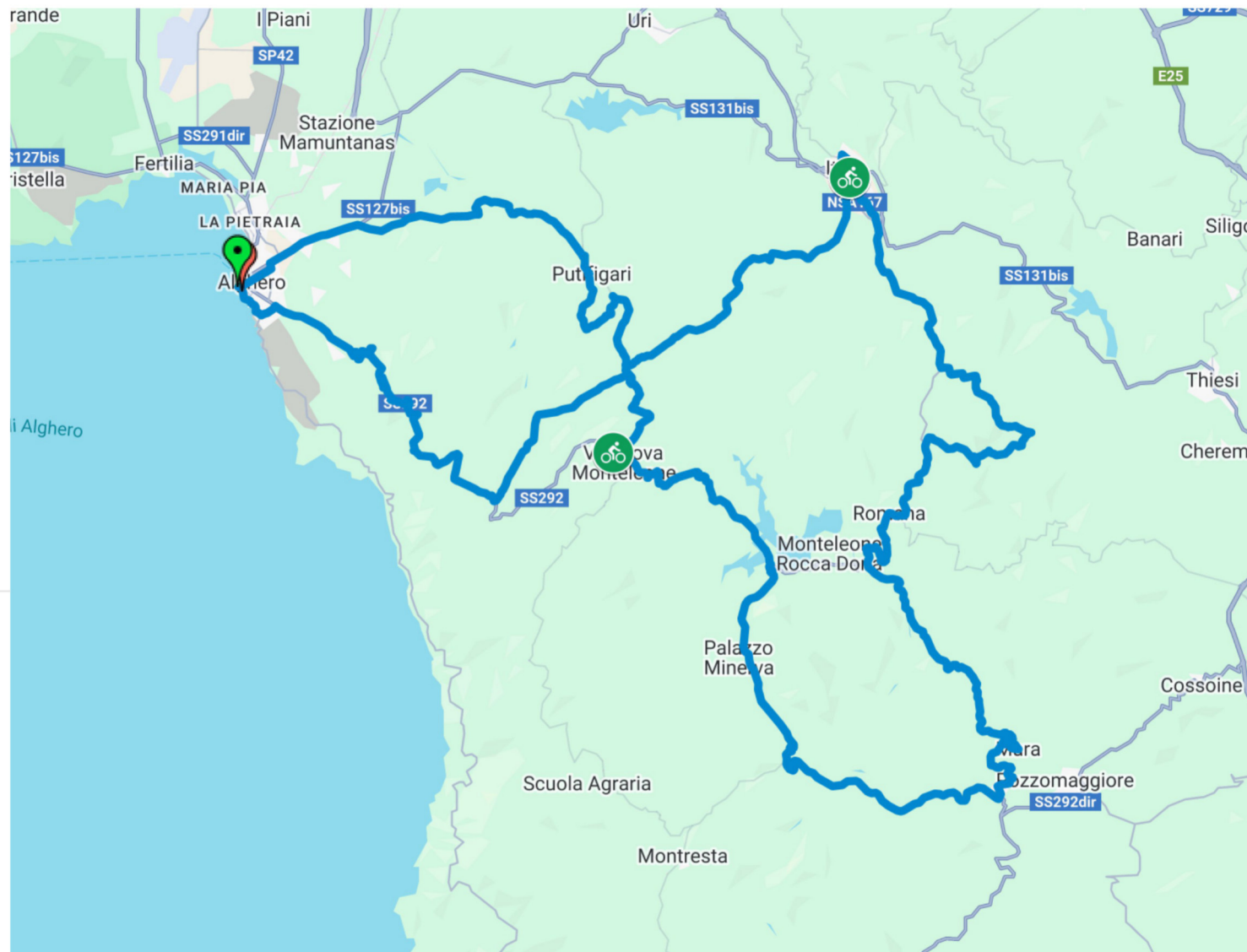


ITTIRI



VILLANOVA MONTELEONE

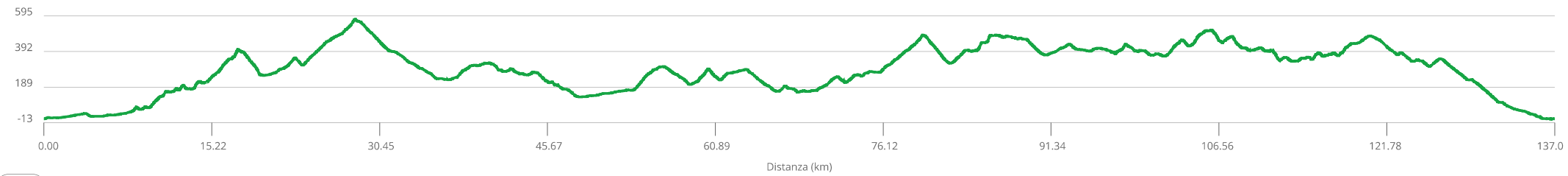
Granfondo Strade Sarde Andalus 2024





Quota

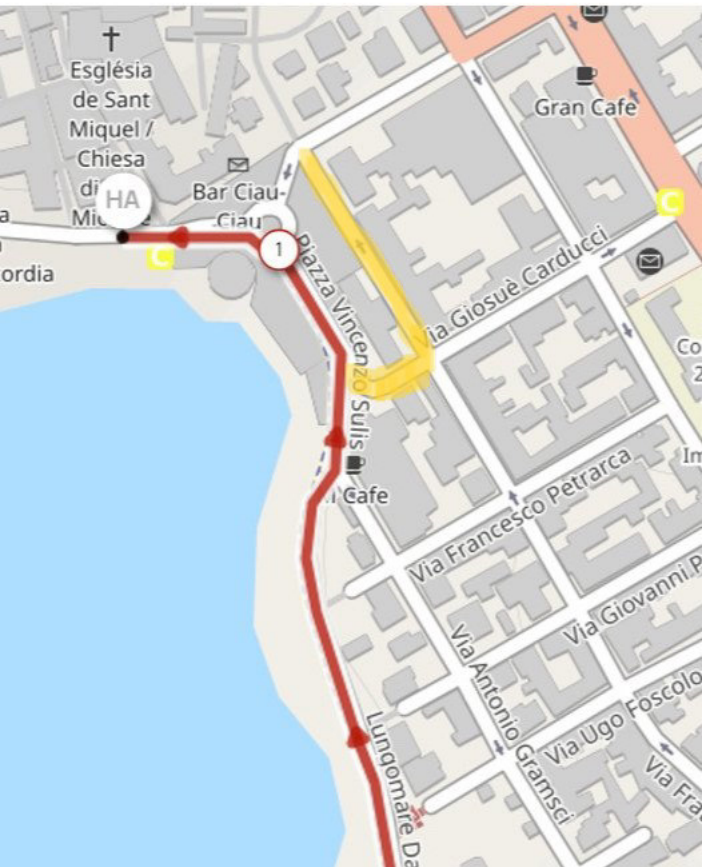
Comprimi



Salite



Ultimo



Z.na /LOCALITA	KM	25 MEDIA/ORA	30 MEDIA/ORA	35 MEDIA/ORA
<b>Alghero</b>	0,00	9,00	9,00	9,00
<b>Pagliaresu</b>	16,00	9,38	9,32	9,27
<b>S.P. 12</b>	19,00	9,48	9,40	9,34
<b>G.Premio della montagna</b>	28,00	10,07	9,56	9,48
<b>Monte Minerva</b>	38,00	10,31	10,16	10,05
<b>S.P. 11</b>	46,90	10,53	10,34	10,20
<b>Mara</b>	60,00	11,24	11,00	10,43
<b>S.S. 242</b>	60,90	11,26	11,02	10,44
<b>Pibirra</b>	73,50	11,56	11,27	11,06
<b>S.P.28 bis</b>	75,20	12,05	11,30	11,08
<b>Sa Baddes</b>	79,50	12,11	11,39	11,15
<b>S.P. 50</b>	83,70	12,21	11,47	11,23
<b>Mandrantine</b>	85,00	12,24	11,50	11,25
<b>S.P. 28 bis</b>	88,32	12,32	11,57	11,31
<b>Centro storico Ittiri</b>	101,00	13,02	12,22	11,53
<b>VIA CAVOUR</b>	101,83	13,04	12,24	11,55
<b>Traguardo volante</b>	103,00	13,07	12,26	11,56
<b>Monte Untulzu</b>	105,00	13,12	12,30	11,59
<b>S.P. 12</b>	110,90	13,26	12,41	12,10
<b>Laccaneddu</b>	111,00	13,27	12,42	12,11
<b>S.S. 292</b>	118,10	13,43	12,56	12,22
	136,60	14,27	13,33	12,54